



CARTE COMMUNALE

2 PLAN DE ZONAGE

Planche Globale - Echelle : 1/5000 ; Extraits - Echelle 1/2500



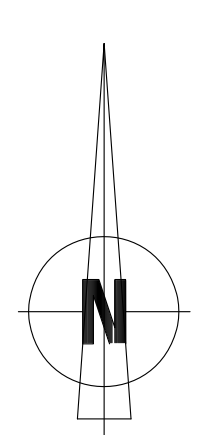
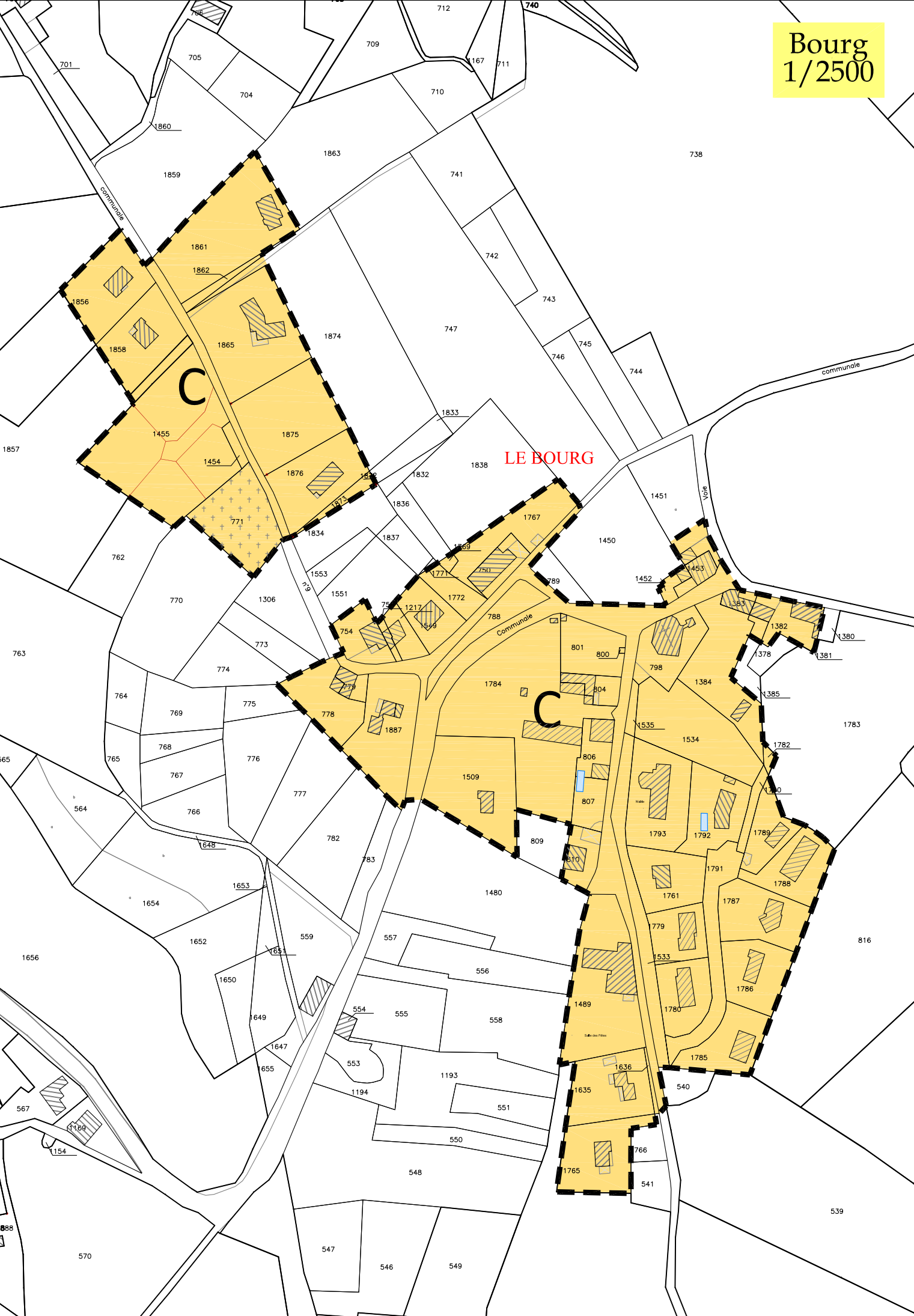
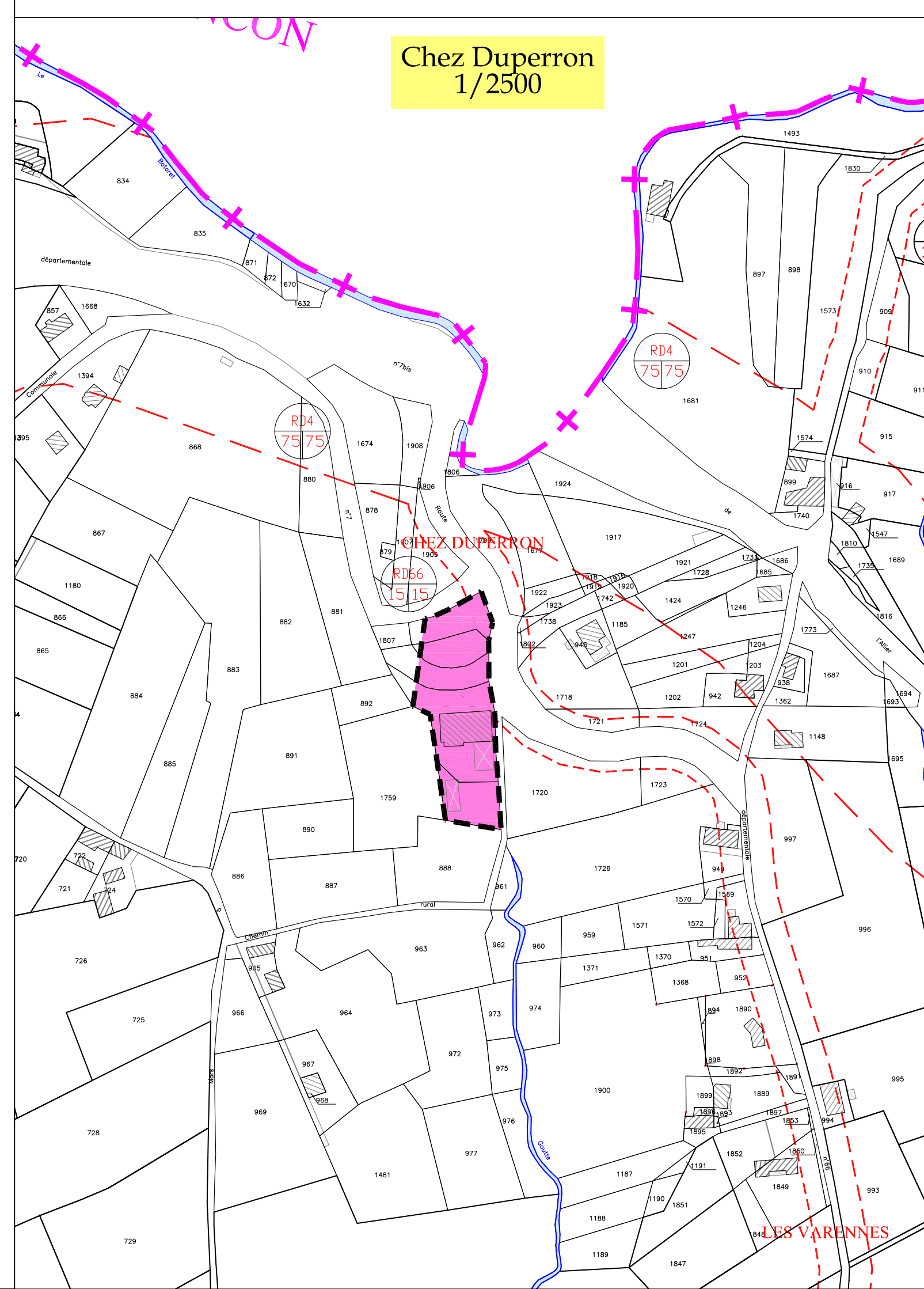
Carte Communale
Approbation par délibération du Conseil Municipal en date du 17 Mars 2017
Vu pour être annexé à la délibération du Conseil Municipal en date du 17 Mars 2017
Approbation par arrêté préfectoral en date du 18 Juillet 2017

Révisions et modifications :

- ...
- ...

Référence : 41074

Réalités
Bureau d'études REALITES
34, Rue Georges Plasse
42300 Roanne
Tél : 04 77 47 83 06 - Fax : 04 77 23 01 85
E-mail : urbanisme@realites-be.fr www.realites-be.fr



- Légende :**
- : Limite de zone
 - : Zone constructible
 - : Zone constructible réservée à l'activité économique
 - : Marges de recul par rapport à l'axe de la voie
 - A : Nom RD / B : Habitations / C : Autres

